

De Krang Route

Nederland | Limburg | Meijel | 63,78 km (ongeveer 3:45 u) | Fietsroute 518547



De Krang Route

Nederland | Limburg | Meijel | 63,78 km (ongeveer 3:45 u) | Fietsroute 518547

Aangeboden door

Ivo, Limburg (NL)

Routebeschrijving

Praktische informatie

Dichtstbijzijnde locaties

| # | Beschrijving | Afstand | Tijd |
|---|---|---------|------|
| | Alexanderplein 2, 5768BE, Meijel, Limburg, Nederland | 0.00 km | 0:00 |
| | Blijf 74 m op Alexanderplein | 0.07 km | 0:00 |
| | Ga een scherpe bocht linksaf de Schoolstraat op en volg deze weg 84 m | 0.16 km | 0:00 |
| | Schoolstraat, 5768AP, Meijel, Limburg, Nederland | 0.16 km | 0:00 |
| | Blijf 162 m op Schoolstraat | 0.32 km | 0:01 |
| | Ga rechtsaf de Hoek op en volg deze weg 49 m | 0.37 km | 0:01 |
| | Hoek 5, 5768VN, Meijel, Limburg, Nederland | 0.37 km | 0:01 |
| | Blijf 391 m op Hoek | 0.76 km | 0:02 |
| | Blijf 149 m op Donk | 0.91 km | 0:03 |
| | Ga linksaf en volg deze weg 195 m | 1.10 km | 0:04 |
| | Ga linksaf de Heihorst op en volg deze weg 46 m | 1.15 km | 0:04 |
| | Heihorst 6, 5768XK, Meijel, Limburg, Nederland | 1.15 km | 0:04 |
| | Blijf 560 m op Heihorst | 1.71 km | 0:06 |
| | Ga rechtsaf de Steenkampseweg op en volg deze weg 40 m | 1.75 km | 0:06 |
| | Steenkampseweg, 5768XG, Meijel, Limburg, Nederland | 1.75 km | 0:06 |
| | Blijf 185 m op Steenkampseweg | 1.93 km | 0:07 |






















Parkeerplaats centrum Alexanderhof 5768BZ Peel en Maas





















Parkeerplaats Nederweerderdijk 5768PD Peel en Maas




















Scan mij




















met de route.nl app en de route wordt geopend op je smartphone. Heb je de app nog niet? Ga dan naar: www.route.nl/app/download









































| | | | |
|---|--|---------|------|
|  | Ga linksaf de Krum op en volg deze weg 38 m | 1.97 km | 0:07 |
|  | Steenkampseweg, 5768XK, Meijel, Limburg, Nederland | 1.97 km | 0:07 |
|  | Blijf 802 m op Krum | 2.77 km | 0:10 |
|  | Krum, 5768RG, Meijel, Limburg, Nederland | 2.77 km | 0:10 |
|  | Blijf 327 m op Krum | 3.10 km | 0:11 |
|  | Ga linksaf en volg deze weg 14 m | 3.11 km | 0:11 |
|  | Krum, 5768RA, Meijel, Limburg, Nederland | 3.11 km | 0:11 |
|  | Volg de weg 323 m | 3.43 km | 0:12 |
|  | Ga rechtsaf en volg deze weg 41 m | 3.47 km | 0:12 |
|  | Roggensedijk 24A, 5768RB, Meijel, Limburg, Nederland | 3.47 km | 0:12 |
|  | Volg de weg 377 m | 3.85 km | 0:14 |
|  | Venloseweg, 5768PZ, Meijel, Limburg, Nederland | 3.85 km | 0:14 |
|  | Volg de weg 114 m | 3.96 km | 0:14 |
|  | Volg de weg 298 m | 4.26 km | 0:19 |
|  | Venloseweg, 5768PZ, Meijel, Limburg, Nederland | 4.26 km | 0:19 |
|  | Volg de weg 378 m | 4.64 km | 0:24 |
|  | Venloseweg, 5768PZ, Ospel, Limburg, Nederland | 4.64 km | 0:24 |
|  | Volg de weg 303 m | 4.94 km | 0:29 |
|  | Venloseweg, 5768PZ, Ospel, Limburg, Nederland | 4.94 km | 0:29 |
|  | Volg de weg 397 m | 5.34 km | 0:35 |
|  | Venloseweg 18, 6035RX, Ospel, Limburg, Nederland | 5.34 km | 0:35 |




















| | | | |
|---|--|----------|------|
|  | Volg de weg 741 m | 6.08 km | 0:46 |
|  | N51.3076, E5.8509 | 6.08 km | 0:46 |
|  | Volg de weg 470 m | 6.55 km | 0:53 |
|  | Ga linksaf de Stokershorst op en volg deze weg 4 m | 6.55 km | 0:53 |
|  | Stokershorst, 6034RG, Nederweert-Eind, Limburg, Nederland | 6.55 km | 0:53 |
|  | Blijf 137 m op Stokershorst | 6.69 km | 0:53 |
|  | Ga rechtsaf de Aan 't Kruis op en volg deze weg 45 m | 6.73 km | 0:54 |
|  | Stokershorst 3, 6034RG, Nederweert-Eind, Limburg, Nederland | 6.73 km | 0:54 |
|  | Blijf 1.3 km op Aan 't Kruis | 7.99 km | 0:58 |
|  | Ga rechtsaf de Gebleektendijk op en volg deze weg 13 m | 8.00 km | 0:58 |
|  | Gebleektendijk, 6034TB, Nederweert-Eind, Limburg, Nederland | 8.00 km | 0:58 |
|  | Blijf 113 m op Gebleektendijk | 8.11 km | 0:59 |
|  | Ga linksaf de Hoeven op en volg deze weg 51 m | 8.16 km | 0:59 |
|  | Hoeven, 6035CB, Nederweert-Eind, Limburg, Nederland | 8.16 km | 0:59 |
|  | Blijf 3.2 km op Hoeven | 11.35 km | 1:11 |
|  | Ga linksaf de Niesakkerweg op en volg deze weg 21 m | 11.37 km | 1:11 |
|  | Niesakkerweg, 6034RB, Nederweert-Eind, Limburg, Nederland | 11.37 km | 1:11 |
|  | Blijf 360 m op Niesakkerweg | 11.73 km | 1:12 |
|  | Ga rechtsaf de Baldessenweg op en volg deze weg 31 m | 11.76 km | 1:13 |
|  | Baldessenweg 15, 6034RN, Nederweert-Eind, Limburg, Nederland | 11.76 km | 1:13 |




















| | | | |
|---|---|-------------|------|
|  | Blijf 936 m op Baldessenweg | 12.70 km | 1:16 |
|  | Blijf 215 m op Tjongerstraat | 12.91 km | 1:17 |
|  | Ga rechtsaf de Rendierenlaan op en volg deze weg 22 m | 12.93 km | 1:17 |
|  | Rendierenlaan 29, 6034RS, Nederweert-Eind, Limburg, Nederland | 12.93 km | 1:17 |
|  | Blijf 316 m op Rendierenlaan | 13.25 km | 1:18 |
|  | Ga rechtsaf de Eind op en volg deze weg 16 m | 13.27 km | 1:18 |
|  | Eind 10A, 6034SN, Nederweert-Eind, Limburg, Nederland | 13.27 km | 1:18 |
|  | Blijf 237 m op Eind | 13.50 km | 1:19 |
|  | Ga linksaf de Hulsen op en volg deze weg 23 m | 13.53 km | 1:19 |
|  | Eind, 6034RH, Nederweert-Eind, Limburg, Nederland | 13.53 km | 1:19 |
|  | Blijf 889 m op Hulsen | 14.41 km | 1:22 |
|  | Ga linksaf de Mildert op en volg deze weg 23 m | 14.44 km | 1:22 |
|  | Hulsen, 6031, Nederweert-Eind, Limburg, Nederland | 14.44 km | 1:22 |
|  | Blijf 456 m op Mildert | 14.89 km | 1:24 |
|  | Blijf 866 m op Mildert | 15.76 km | 1:27 |
|  | Ga rechtsaf de Houtsweg op en volg deze weg 36 m | 15.79 km | 1:27 |
|  | Ga een scherpe bocht linksaf en volg deze weg 14 m | 15.81 km | 1:27 |
|  | Houtsweg, 6031SG, Nederweert, Limburg, Nederland | 15.81 km | 1:27 |
|  | Volg de weg 23 m | 15.83 km | 1:27 |




















| | | | |
|---|--|----------|------|
|  | Ga linksaf de Mildert op en volg deze weg 7 m | 15.84 km | 1:27 |
|  | Ga linksaf de Houtsweg op en volg deze weg 97 m | 15.93 km | 1:28 |
|  | Blijf 302 m op Schoor | 16.23 km | 1:29 |
|  | Ga linksaf de Liskesweg op en volg deze weg 22 m | 16.26 km | 1:29 |
|  | Schoor 34, 6031SC, Nederweert, Limburg, Nederland | 16.26 km | 1:29 |
|  | Blijf 161 m op Liskesweg | 16.42 km | 1:30 |
|  | Ga rechtsaf de Schoordijk op en volg deze weg 30 m | 16.45 km | 1:30 |
|  | Schoordijk 2, 6031SJ, Nederweert, Limburg, Nederland | 16.45 km | 1:30 |
|  | Blijf 1.8 km op Schoordijk | 18.25 km | 1:36 |
|  | Schoordijk, 6004PJ, Weert, Limburg, Nederland | 18.25 km | 1:36 |
|  | Blijf 426 m op Schoordijk | 18.68 km | 1:38 |
|  | Volg de weg 3 m | 18.68 km | 1:38 |
|  | Schoordijk, 6005NL, Weert, Limburg, Nederland | 18.68 km | 1:38 |
|  | Volg de weg 502 m | 19.18 km | 1:41 |
|  | Blijf 9 m op Schoordijk | 19.19 km | 1:41 |
|  | Schoordijk 1, 6005PX, Weert, Limburg, Nederland | 19.19 km | 1:41 |
|  | Blijf 559 m op Schoordijk | 19.75 km | 1:43 |
|  | Ga linksaf de Roermondseweg, N280 op en volg deze weg 16 m | 19.76 km | 1:43 |
|  | Roermondseweg, 6005NK, Weert, Limburg, Nederland | 19.76 km | 1:43 |




















| | | | |
|---|---|----------|------|
|  | Blijf 16 m op Roermondseweg, N280 | 19.78 km | 1:43 |
|  | Ga een scherpe bocht linksaf en volg deze weg 181 m | 19.96 km | 1:43 |
|  | Ga rechtsaf de Molenbrugweg op en volg deze weg 17 m | 19.97 km | 1:43 |
|  | Roermondseweg, 6005NK, Weert, Limburg, Nederland | 19.97 km | 1:43 |
|  | Blijf 349 m op Molenbrugweg | 20.32 km | 1:45 |
|  | Ga rechtsaf de Coolenstraat op en volg deze weg 18 m | 20.34 km | 1:45 |
|  | Coolenstraat 42, 6005NZ, Weert, Limburg, Nederland | 20.34 km | 1:45 |
|  | Blijf 704 m op Coolenstraat | 21.04 km | 1:47 |
|  | Ga een scherpe bocht rechtsaf de Ittervoorterweg op en volg deze weg 16 m | 21.06 km | 1:47 |
|  | Ittervoorterweg, 6005PD, Weert, Limburg, Nederland | 21.06 km | 1:47 |
|  | Blijf 402 m op Ittervoorterweg | 21.46 km | 1:49 |
|  | Ga linksaf de Breijbaan op en volg deze weg 26 m | 21.49 km | 1:49 |
|  | Ittervoorterweg, 6005NR, Weert, Limburg, Nederland | 21.49 km | 1:49 |
|  | Blijf 561 m op Breijbaan | 22.05 km | 1:51 |
|  | Ga linksaf en volg deze weg 107 m | 22.15 km | 1:51 |
|  | Ga een flauwe bocht rechtsaf de Roekes op en volg deze weg 8 m | 22.16 km | 1:51 |
|  | Breijbaan 52, 6005NE, Weert, Limburg, Nederland | 22.16 km | 1:51 |
|  | Blijf 926 m op Roekes | 23.09 km | 1:55 |
|  | Ga een flauwe bocht rechtsaf de Roekes op en volg deze weg 5 m | 23.09 km | 1:55 |




















| | | | |
|---|--|-------------|------|
|  | N51.2305, E5.7522 | 23.09 km | 1:55 |
|  | Blijf 1.1 km op Roekes | 24.21 km | 1:59 |
|  | Ga linksaf de Spechtebaan op en volg deze weg 45 m | 24.25 km | 1:59 |
|  | Spechtebaan, 6005PV, Weert, Limburg, Nederland | 24.25 km | 1:59 |
|  | Blijf 394 m op Spechtebaan | 24.65 km | 2:00 |
|  | Ga linksaf de Castertweg op en volg deze weg 57 m | 24.70 km | 2:01 |
|  | Castertweg 20, 6005PM, Weert, Limburg, Nederland | 24.70 km | 2:01 |
|  | Blijf 722 m op Castertweg | 25.43 km | 2:03 |
|  | Ga rechtsaf de Kievitspeelweg op en volg deze weg 63 m | 25.49 km | 2:04 |
|  | Kievitspeelweg, 6005RL, Weert, Limburg, Nederland | 25.49 km | 2:04 |
|  | Blijf 614 m op Kievitspeelweg | 26.10 km | 2:06 |
|  | Ga rechtsaf de Tungeler Dorpsstraat op en volg deze weg 25 m | 26.13 km | 2:06 |
|  | Tungeler Dorpsstraat, 6005RH, Weert, Limburg, Nederland | 26.13 km | 2:06 |
|  | Blijf 580 m op Tungeler Dorpsstraat | 26.71 km | 2:08 |
|  | Ga linksaf de Truppertstraat op en volg deze weg 27 m | 26.73 km | 2:08 |
|  | Truppertstraat, 6005SM, Weert, Limburg, Nederland | 26.73 km | 2:08 |
|  | Blijf 494 m op Truppertstraat | 27.23 km | 2:10 |
|  | Blijf 36 m op Vloedmolenweg | 27.26 km | 2:10 |
|  | Kievitspeelweg, 6005SC, Weert, Limburg, Nederland | 27.26 km | 2:10 |












| | | | |
|---|--|----------|------|
|  | Blijf 1.6 km op Vloedmolenweg | 28.88 km | 2:16 |
|  | Ga rechtsaf de Soutsweg op en volg deze weg 20 m | 28.90 km | 2:16 |
|  | Soutsweg, 6039AA, Stramproy, Limburg, Nederland | 28.90 km | 2:16 |
|  | Blijf 40 m op Soutsweg | 28.94 km | 2:16 |
|  | Ga linksaf de Wilhelminastraat op en volg deze weg 23 m | 28.96 km | 2:16 |
|  | Wilhelminastraat 22, 6039AD, Stramproy, Limburg, Nederland | 28.96 km | 2:16 |
|  | Blijf 825 m op Wilhelminastraat | 29.79 km | 2:19 |
|  | Blijf 631 m op Rietbroek | 30.42 km | 2:21 |
|  | Rietbroek, 6039RK, Stramproy, Limburg, Nederland | 30.42 km | 2:21 |
|  | Blijf 808 m op Rietbroek | 31.22 km | 2:24 |
|  | Ga linksaf de Molenweg op en volg deze weg 5 m | 31.23 km | 2:24 |
|  | 91 (Molenweg 21, 6039RG, Stramproy, Limburg, Nederland) | 31.23 km | 2:24 |
|  | Blijf 5 m op Molenweg | 31.23 km | 2:24 |
|  | Ga linksaf en volg deze weg 73 m | 31.31 km | 2:25 |
|  | Ga linksaf en volg deze weg 9 m | 31.31 km | 2:25 |
|  | Molenweg, 6039RK, Stramproy, Limburg, Nederland | 31.31 km | 2:25 |
|  | Volg de weg 501 m | 31.81 km | 2:27 |
|  | Blijf 232 m op Wisbroek | 32.05 km | 2:28 |
|  | Wisbroek, 6039RE, Stramproy, Limburg, Nederland | 32.05 km | 2:28 |

| | | | |
|---|--|-------------|------|
|  | Blijf 130 m op Wisbroek | 32.18 km | 2:28 |
|  | Ga rechtsaf de Ellerweg op en volg deze weg 32 m | 32.21 km | 2:28 |
|  | Wisbroek 6, 6039RE, Stramproy, Limburg, Nederland | 32.21 km | 2:28 |
|  | Blijf 862 m op Ellerweg | 33.07 km | 2:31 |
|  | Blijf 2.9 km op Baldersstraat | 35.96 km | 2:41 |
|  | Ga linksaf de Antoniusstraat op en volg deze weg 19 m | 35.98 km | 2:41 |
|  | Antoniusstraat 41, 6011SC, Ell, Limburg, Nederland | 35.98 km | 2:41 |
|  | Blijf 699 m op Antoniusstraat | 36.68 km | 2:43 |
|  | Blijf 963 m op Sebastiaanstraat | 37.64 km | 2:46 |
|  | Blijf 121 m op Ellerweg | 37.76 km | 2:47 |
|  | 95 (Ellerweg, 6011PE, Kelpen-Oler, Limburg, Nederland) | 37.76 km | 2:47 |
|  | Blijf 968 m op Ellerweg | 38.73 km | 2:50 |
|  | Ga linksaf en volg deze weg 24 m | 38.75 km | 2:50 |
|  | Grathemerweg 57, 6037RN, Kelpen-Oler, Limburg, Nederland | 38.75 km | 2:50 |
|  | Volg de weg 121 m | 38.87 km | 2:50 |
|  | Ga linksaf de Rijksweg Zuid, N280 op en volg deze weg 27 m | 38.90 km | 2:50 |
|  | Kelperweg 45a, 6037RL, Kelpen-Oler, Limburg, Nederland | 38.90 km | 2:50 |
|  | Blijf 27 m op Rijksweg Zuid, N280 | 38.93 km | 2:50 |
|  | Ga linksaf en volg deze weg 1.6 km | 40.50 km | 2:56 |

| | | | |
|---|--|----------|------|
|  | Ga rechtsaf de Kanaalweg op en volg deze weg 16 m | 40.51 km | 2:56 |
|  | Rijksweg, 6031SM, Kelpen-Oler, Limburg, Nederland | 40.51 km | 2:56 |
|  | Blijf 965 m op Kanaalweg | 41.48 km | 2:59 |
|  | Ga een flauwe bocht rechtsaf de Mildert op en volg deze weg 32 m | 41.51 km | 3:00 |
|  | Kanaalweg, 6031SM, Nederweert, Limburg, Nederland | 41.51 km | 3:00 |
|  | Blijf 980 m op Mildert | 42.49 km | 3:03 |
|  | Ga linksaf de Van den Broekweg op en volg deze weg 38 m | 42.53 km | 3:03 |
|  | Doradopad 7, 6091PZ, Leveroy, Limburg, Nederland | 42.53 km | 3:03 |
|  | Blijf 1.0 km op Van den Broekweg | 43.57 km | 3:07 |
|  | Ga linksaf en volg deze weg 31 m | 43.60 km | 3:07 |
|  | Houtsberg 8, 6034ST, Nederweert-Eind, Limburg, Nederland | 43.60 km | 3:07 |
|  | Volg de weg 232 m | 43.84 km | 3:08 |
|  | Blijf 38 m op Vlakwater | 43.87 km | 3:08 |
|  | Houtsberg 11, 6034ST, Nederweert-Eind, Limburg, Nederland | 43.87 km | 3:08 |
|  | Blijf 1.9 km op Vlakwater | 45.80 km | 3:16 |
|  | Ga linksaf de Leveroyse dijk op en volg deze weg 39 m | 45.84 km | 3:16 |
|  | Leveroyse dijk, 6091NV, Leveroy, Limburg, Nederland | 45.84 km | 3:16 |
|  | Blijf 1.4 km op Leveroyse dijk | 47.25 km | 3:21 |
|  | Ga rechtsaf de Banendijk op en volg deze weg 23 m | 47.27 km | 3:21 |

| | | | |
|---|---|----------|------|
|  | Leveroydijk 5, 6034SW, Nederweert-Eind, Limburg, Nederland | 47.27 km | 3:21 |
|  | Blijf 1.6 km op Banendijk | 48.92 km | 3:27 |
|  | Ga een flauwe bocht linksaf de Hollander op en volg deze weg 1.2 km | 50.09 km | 3:32 |
|  | Hollander 10, 6093PC, Heythuysen, Limburg, Nederland | 50.09 km | 3:32 |
|  | Blijf 1.5 km op Hollander | 51.62 km | 3:37 |
|  | Ga rechtsaf de Aan de Grave op en volg deze weg 4 m | 51.62 km | 3:37 |
|  | 14 (Hollander 13, 6093PC, Heythuysen, Limburg, Nederland) | 52.80 km | 3:42 |
|  | 13 (Caluna 10a, 6093PG, Heythuysen, Limburg, Nederland) | 53.82 km | 3:46 |
|  | Blijf 1.1 km op Aan de Heibloem | 54.90 km | 3:50 |
|  | Blijf 173 m op Ericaweg | 55.07 km | 3:51 |
|  | Ga linksaf en volg deze weg 48 m | 55.12 km | 3:51 |
|  | Meijelseweg, 6089ND, Heibloem, Limburg, Nederland | 55.12 km | 3:51 |
|  | Volg de weg 48 m | 55.17 km | 3:51 |
|  | Ga rechtsaf de Ericaweg op en volg deze weg 173 m | 55.34 km | 3:52 |
|  | Blijf 1.1 km op Aan de Heibloem | 56.39 km | 3:55 |
|  | Aan de Heibloem 10, 6093PE, Heythuysen, Limburg, Nederland | 56.39 km | 3:55 |
|  | Blijf 1.2 km op Aan de Heibloem | 57.63 km | 4:00 |
|  | Ga linksaf en volg deze weg 1.2 km | 58.84 km | 4:04 |
|  | Roggelsedijk 21, 5768RA, Meijel, Limburg, Nederland | 58.84 km | 4:04 |

| | | | |
|---|---|-------------|------|
|  | Volg de weg 245 m | 59.09 km | 4:05 |
|  | Roggelsedijk 19, 5768RA, Meijel, Limburg, Nederland | 59.09 km | 4:05 |
|  | Volg de weg 97 m | 59.18 km | 4:05 |
|  | Volg de weg 1.3 km | 60.50 km | 4:12 |
|  | Ga linksaf de Katsberg op en volg deze weg 28 m | 60.52 km | 4:12 |
|  | Katsberg 30, 5768RH, Meijel, Limburg, Nederland | 60.52 km | 4:12 |
|  | Blijf 382 m op Katsberg | 60.91 km | 4:13 |
|  | Ga een scherpe bocht rechtsaf de Trinesweg op en volg deze weg 48 m | 60.95 km | 4:14 |
|  | Trinesweg, 5768RH, Meijel, Limburg, Nederland | 60.95 km | 4:14 |
|  | Blijf 269 m op Trinesweg | 61.22 km | 4:15 |
|  | Ga linksaf de Peelbaan op en volg deze weg 49 m | 61.27 km | 4:15 |
|  | Trinesweg, 5768RH, Meijel, Limburg, Nederland | 61.27 km | 4:15 |
|  | Blijf 669 m op Peelbaan | 61.94 km | 4:17 |
|  | Steenkampseweg, 5768XG, Meijel, Limburg, Nederland | 61.94 km | 4:17 |
|  | Blijf 8 m op Peelbaan | 61.95 km | 4:17 |
|  | Ga rechtsaf en volg deze weg 972 m | 62.92 km | 4:22 |
|  | Steegstraat 32, 5768AV, Meijel, Limburg, Nederland | 62.92 km | 4:22 |
|  | Volg de weg 12 m | 62.93 km | 4:22 |
|  | Ga linksaf de Steegstraat op en volg deze weg 371 m | 63.30 km | 4:24 |

| | | | |
|---|---|----------|------|
|  | Ga een scherpe bocht rechtsaf de Kapelkesweg op en volg deze weg 70 m | 63.37 km | 4:24 |
|  | Ga linksaf de Kerkveld op en volg deze weg 23 m | 63.39 km | 4:24 |
|  | Kerkveld 46, 5768BB, Meijel, Limburg, Nederland | 63.39 km | 4:24 |
|  | Blijf 224 m op Kerkveld | 63.62 km | 4:25 |
|  | Kerkveld 4, 5768BB, Meijel, Limburg, Nederland | 63.62 km | 4:25 |
|  | Blijf 30 m op Kerkveld | 63.65 km | 4:25 |
|  | Ga linksaf de Pastpaedje op en volg deze weg 44 m | 63.69 km | 4:25 |
|  | Ga linksaf en volg deze weg 34 m | 63.72 km | 4:25 |
|  | Ga een flauwe bocht linksaf en volg deze weg 5 m | 63.73 km | 4:25 |
|  | Ga linksaf de Alexanderplein op en volg deze weg 52 m | 63.78 km | 4:25 |
|  | Alexanderplein 2, 5768BE, Meijel, Limburg, Nederland | 63.78 km | 4:25 |

[Route.nl](#) wenst je veel fietsplezier.

Graag zien we je terug voor één van onze andere 60599 gratis routes op onze site!